



Folha de Dados

IDGED:

0019/08/C

LOTE:

0176

AUTOR:

SECRETARIA DOS RECURSOS HÍDRICOS – AGUASOLOS

TÍTULO:

PLANO DE APROVEITAMENTO HIDROAGRÍCOLA DA CHAPADA DE IGUATU, ORÓS E VÁRZEAS DE MONTANTE DO AÇUDE ORÓS

SUBTÍTULO:

VOLUME VIII - C OBRAS HIDRÁULICAS;DESENHOS

JUNHO/1988




aguasolos

CONSULTORA DE ENGENHARIA LTDA

0019/08/C

Loje: 00176 - Prep () Scan () Index ()
Projeto Nº 0019/08/C
Volume 1
Qtd. A1 _____ Qtd. A3 _____
Qtd. A2 _____ Qtd. A1 _____
Qtd. A0 _____ Outros _____



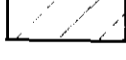
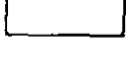









00/9/08/c

PLANO DE APROVEITAMENTO
HIDROAGRÍCOLA DA CHAPADA
DE IGUATU/ORÓS E VÁRZEAS
DE MONTANTE DO AÇUDE ORÓS
OBRAS HIDRAULICAS
VOLUME VIII - C
DESENHOS



LEGENDA

-  VÁRZEAS
-  CHAPADA
-  VERTISOL
-  LITÓLICOS
-  REVESTIMENTO ASFÁLTICO
-  FERROVIA
-  RIO
-  BARRAGEM / LAGOA
-  CIDADE
-  VILA



000002


PRONI  **DNOCS**
 PROGRAMA NACIONAL DE IRRIGAÇÃO DEPARTAMENTO NACIONAL DE OBRAS CONTRA AS SECAS

Projeto	PLANO DE APROVEITAMENTO HIDROAGRI-COLA DA CHAPADA DE IGUATU / ORÓS E VÁRZEAS DE MONTANTE DO ACUDE ORÓS	Visto
Código		Visto
Desenho		Visto
Escola	PLANTAS GERAIS MAPA GERAL DA ÁREA	Aprova
Nº		Data



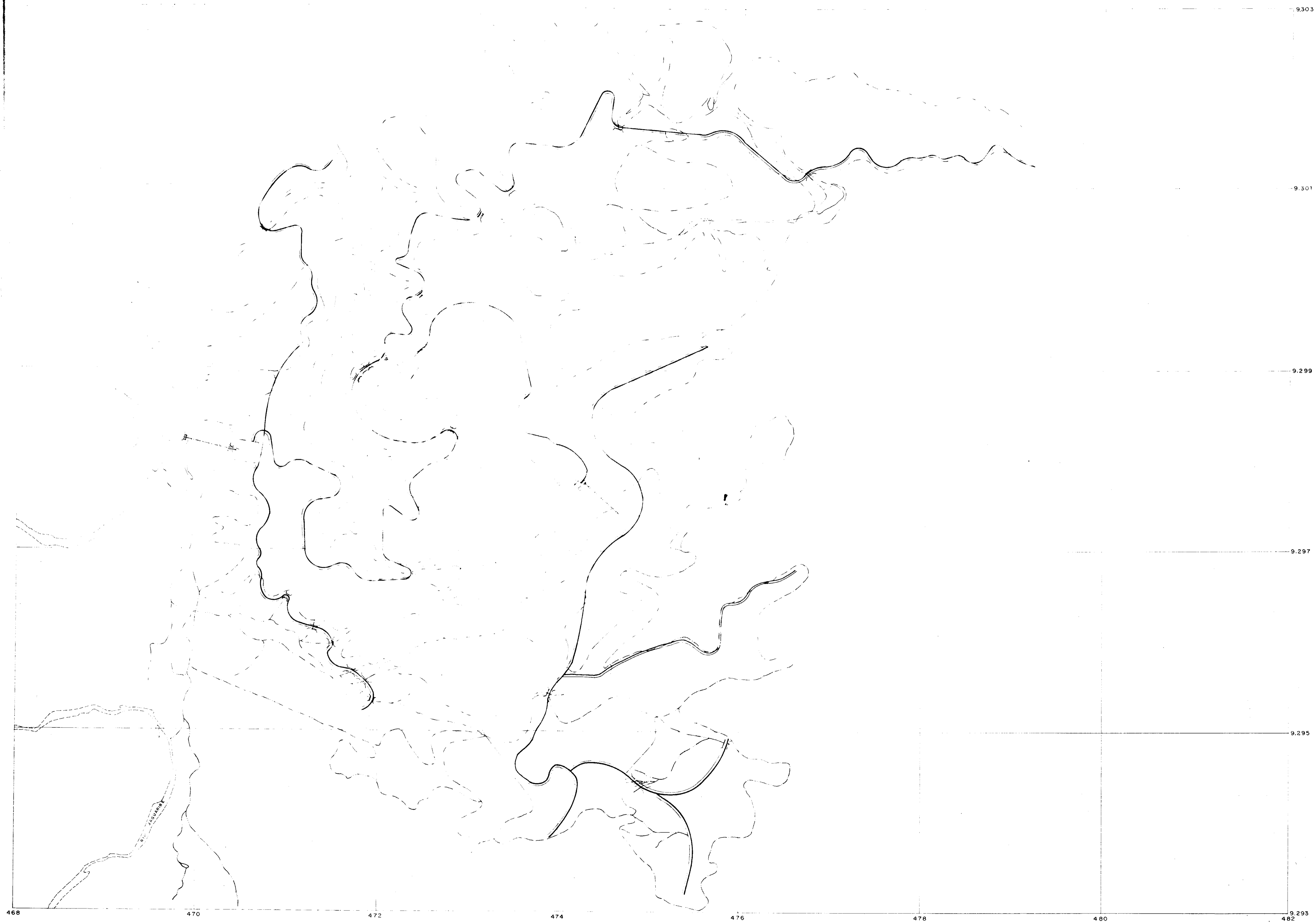
LEGENDA

- ÁREA VIABILIZADA
- ÁREA PILOTO




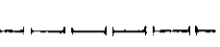
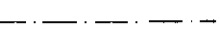






00005


PRONI		DNOCS	
PROGRAMA NACIONAL DE IRRIGAÇÃO		DEPARTAMENTO NACIONAL DE OBRAS CONTRA AS SECAS	
Projeto	PLANO DE APROVEITAMENTO HIDROAGRICOLA DA CHAPADA DE IGUATU / ORÓS E VARZEAS DE MONTANTE DO AÇUDE ORÓS		Visto
Cálculo			Visto
Desenho	PLANTAS GERAIS DELIMITAÇÃO DA ÁREA PILOTO		Visto
Escala	1 / 40 000		Aprova

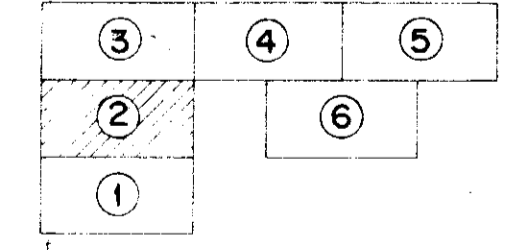


LEGENDA

-  RESERVATÓRIO DE COMPENSAÇÃO
-  ESTAÇÃO DE BOMBEAMENTO
-  BUEIROS
-  CANAL
-  ADUTORA
-  MANCHA DE SOLO
-  DRENOS NATURAIS
-  LAGOA
-  ESTRADA DO PROJETO



PRONI		DNOCS	
<small>PROGRAMA NACIONAL DE IRRIGAÇÃO</small>		<small>DEPARTAMENTO NACIONAL DE OBRAS CONTRA AS SECAS</small>	
Projeto	PLANO DE APROVEITAMENTO HIDROAGRICOLA DA CHAPADA DE IGUTU / OROS E VARZEAS DE MONTANTE DO AÇUDE OROS	Visto	
Cálculo		Visto	
Desenho		Visto	
Escola	PLANTAS GERAIS MANCHA MOURA	Aprov.	
Nº		03/110	Assin.
 AQUABOLOS CONSULTORA DE ENGENHARIA LTDA			



PRONI		DNOCS	
PROGRAMA NACIONAL DE IRRIGAÇÃO		DEPARTAMENTO NACIONAL DE OBRAS CONTRA AS SECAS	
Projeto	PLANO DE APROVEITAMENTO HIDROAGRÍCOLA DA CHAPADA DE IGUATU/ORÓS E VARZEAS DE MONTANTE DO AÇUDE ORÓS		Visto
Cálculo			Visto
Desenho	LAY-OUT DO SISTEMA DE IRRIGAÇÃO		Visto
Escala	ÁREA PILOTO		Aprov.
1:5.000		Data	
02/06		AGUASOLOS Consultoria de Engenharia Ltda.	